


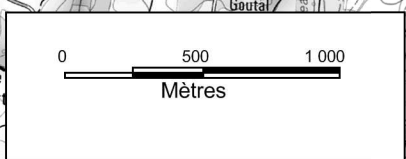


Légende

-  ZONES INTERDITES
-  BANDE DE RIVE 30 m - 3 km/h maxi
-  ZONE NAVIGATION - 6 km/h maxi





Liberté • Égalité • Fraternité
RÉPUBLIQUE FRANÇAISE

PRÉFET DE LA
CORRÈZE

DIRECTION
DEPARTEMENTALE
DES TERRITOIRES

**Schéma directeur d'utilisation
du plan d'eau de Hautefage**

**Annexe au règlement particulier
de police de la navigation**

Arrêté préfectoral du 2 octobre 2014